

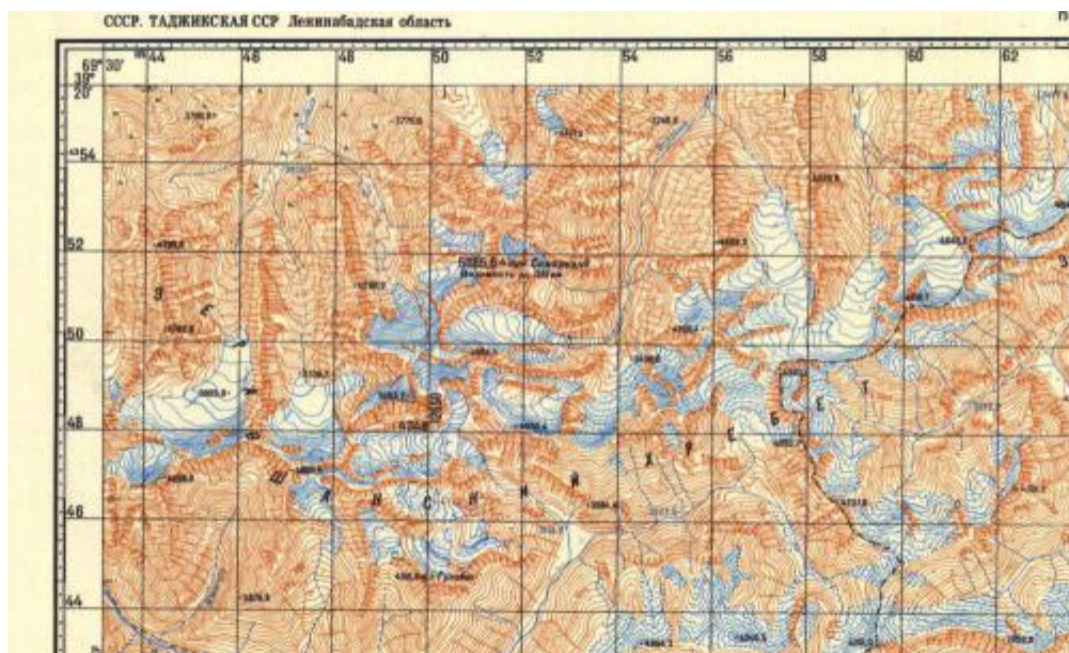
## Cel 2

Wpisany przez Administrator

poniedziałek, 15 stycznia 2007 20:18 - Poprawiony poniedziałek, 10 października 2011 20:02

---

Celem naszej wyprawy są góry Hisarsko-Ałajskie, a dokładnie pasmo Zerawszan. Jedziemy do Tadżykistanu w celu poznania niezwykłego kolorytu i kultury odwiedzanego przez nas obszaru oraz by zasmakować w trudzie górskich zmagañ.



*mapa terenów działania*

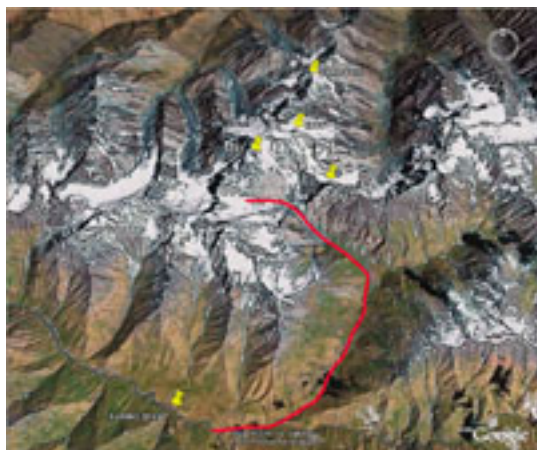
Jest to rejon, w którym nie dość, że nie była prowadzona prawie żadna działalność wspinaczkowa, czy też eksploracyjna, to również w większości nienazwany. Wiele szczytów w okolicy to tylko wysokości i współrzędne satelitarne, a najwyższy - Pik Samarkand 5085 m, nie był nigdy zdobyty przez Polaków i nie ma nigdzie żadnej informacji, żeby zdobył go ktokolwiek inny. Jest to teren dziki, teren w którym nie jest prowadzona żadna działalność wspinaczkowa ani turystyczna. Miejsce to planujemy odwiedzić na przełomie lipca i sierpnia 2011 roku.

Jako główne zadanie stawiamy sobie eksplorację tego rejonu dla przyszłych wspinaczy. Zamierzamy stworzyć bogaty zbiór informacji topograficznych i fotograficznych rejonu. Zdjęcia szczytów, ścian wspinaczkowych, hipotetycznych wariantów dróg wraz z notami topograficznymi, zamierzamy umieścić na tej stronie w trzech językach: polskim, angielskim i rosyjskim. Materiał ten będzie pomocny w organizowaniu przyszłych wypraw w ten rejon. Zamierzamy również podjąć próbę zdobycia największego szczytu w okolicy - Pik Samarkand i któregoś z nienazwanych szczytów w okolicy.


## Cel 2

Wpisany przez Administrator  
poniedziałek, 15 stycznia 2007 20:18 - Poprawiony poniedziałek, 10 października 2011 20:02

---



*zdjęcie satelitarne wraz z drogą dojściową na nasze plateau*



## Cel 2

Wpisany przez Administrator  
poniedziałek, 15 stycznia 2007 20:18 - Poprawiony poniedziałek, 10 października 2011 20:02

---

*więcej zdjęć terenu, który planujemy odwiedzić (grafiki wykonane programem Google Earth)*